














Edifici pubblici analizzati:

-  A01. Municipio - Piazza Roma;
-  A02. Scuola Materna - Via De Gasperi;
-  A03. Ex Unione - Via C.Battisti;
-  A04. Ambulatorio - Via Ponchielli;
-  A05. Campo sportivo - Via della Libertà;
-  A06. Cimitero - Strada Provinciale n.21;
-  A07 Cimitero - Alfiano;

Spazi pubblici analizzati:

-  B01. Parco delle Rimembranze - Via Ponchielli;
-  B02. Parco Angeli del Covid - Via Don Lidio Passeri;
-  B03. Parco giochi - Piazza 1° Maggio fraz. Aspicce;
-  B04. Parco giochi - Via Verdi fraz. Noci;
-  B05. Piazza Roma;
-  B06. Piazza I maggio.



Unione Lombarda dei Comuni Oglio-Ciria
Provincia di Cremona

P. E. B. A.

Piano di Eliminazione delle Barriere Architettoniche

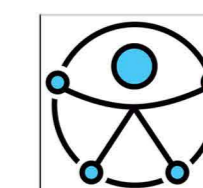


Tavola 1 di 1
Tavola PEBA: edifici pubblici - spazi pubblici Corte de' Frati

Scala: 0 100 200 300 [m]

Data: Luglio 2022

Progettazione

 Studio Bottani
Servizi tecnici
Ingegneria e Architettura

Ing. Paolo Bottani
Via S. Quasimodo 4 Peschiera Borromeo (MI) -
Via A. De Gasperi 21 Sarmato (PC) mail: info@studiobottani.it



Tutti i contenuti presenti su questa tavola sono protetti ai sensi delle normative sul diritto d'autore e su quelle relative alla proprietà intellettuale.