




Edifici pubblici analizzati:

-  A01. Municipio - Via Dante;
-  A02. Ambulatorio - Via Dante;
-  A03. Scuola Materna - Via XXV Aprile;
-  A04. Centro Anziani - Piazza Cappelli;
-  A05. Cimitero - Via Trieste.

Spazi pubblici analizzati:

-  B01. Parco pubblico - Via Ponchielli;
-  B02. Parco pubblico - Via Don Primo Mazzolari;
-  B03. Piazzale Capelli.

A05

A03
A04
B03
A01A02

B01

B02



Unione Lombarda dei Comuni Oglio-Ciria
Provincia di Cremona

P. E. B. A.

Piano di Eliminazione delle Barriere Architettoniche

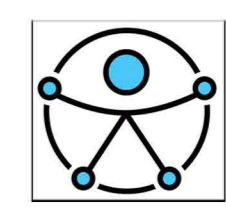


Tavola 1 di 1
Tavola PEBA: edifici pubblici - spazi pubblici Olmeneta

Scala: 0 100 200 300 [m]

Data: Luglio 2022