







Edifici pubblici analizzati:

-  A01. Municipio - Via Umberto I;
-  A02. Ambulatorio - Via Umberto I;
-  A03. Ex scuola elementare - Via Umberto I;
-  A04. Centro sportivo con piscina - Strada Provinciale n.67;
-  A05. Cimitero - Strada Provinciale n.67.

Spazi pubblici analizzati:

-  B01. Piazza Roma




Unione Lombarda dei Comuni Oglio-Ciria
Provincia di Cremona

P. E. B. A.
Piano di Eliminazione delle Barriere Architettoniche

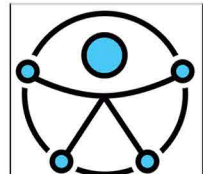


Tavola 1 di 1
Tavola PEBA: edifici pubblici - spazi pubblici Scandolara Ripa d'Oglio

Scala: 0 100 200 300 [m]

Data: Luglio 2022

Tutti i contenuti presenti su questa tavola sono protetti ai sensi delle normative sul diritto d'autore e su quelle relative alla proprietà intellettuale.